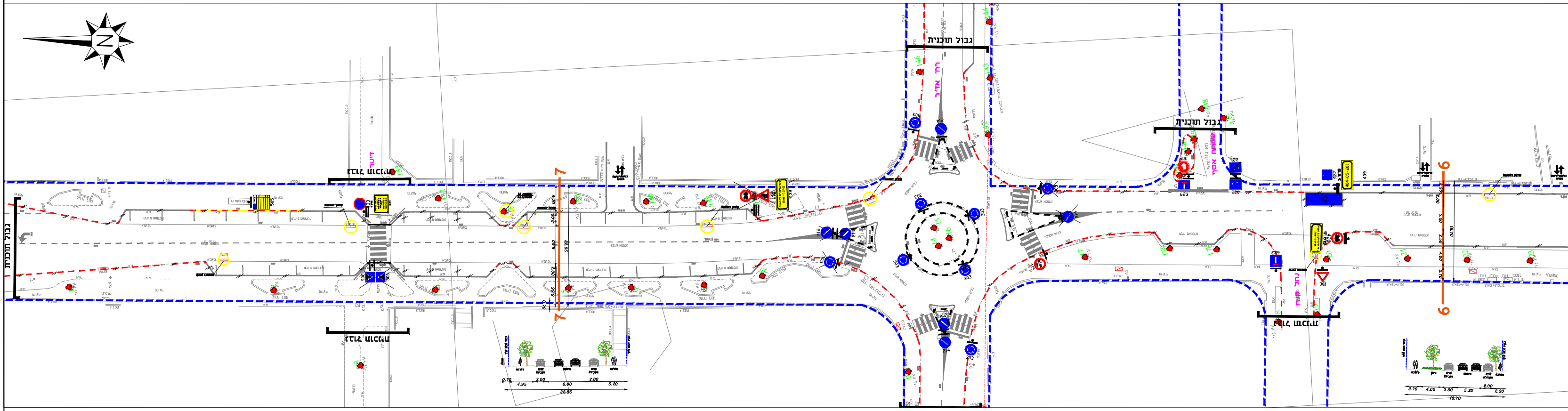
גבול תוכנית
רח' אדיר
שמחה אסף
נחל
7
6
4.95
8.00
22.85
18.70

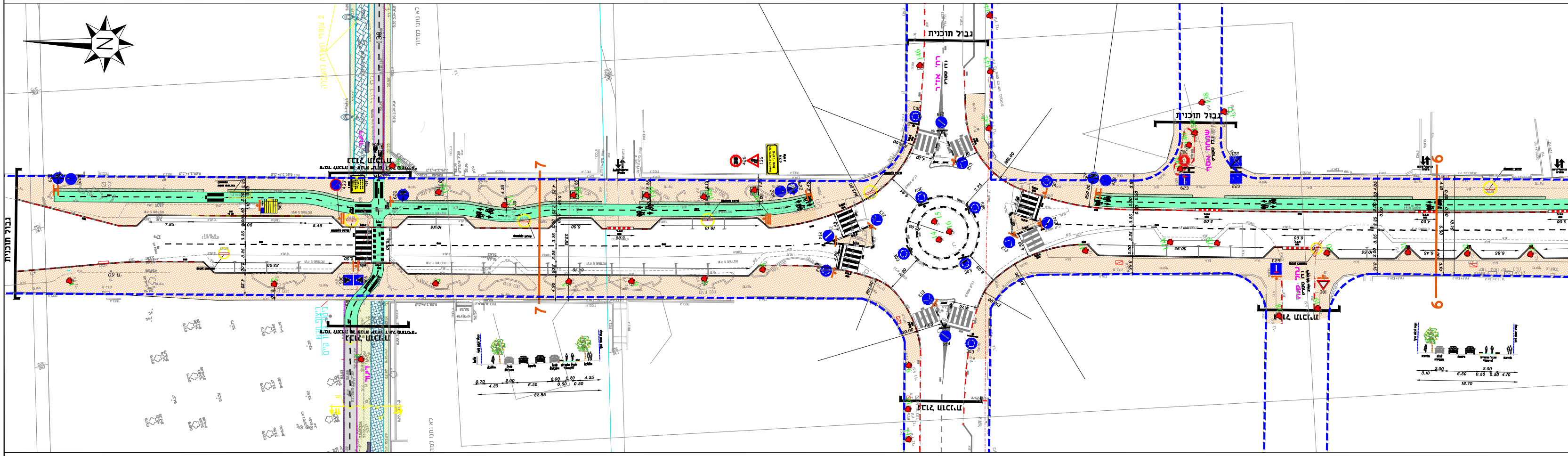
גבול תוכנית
רח' אדיר
שמחה אסף
7
6
22.85
18.70

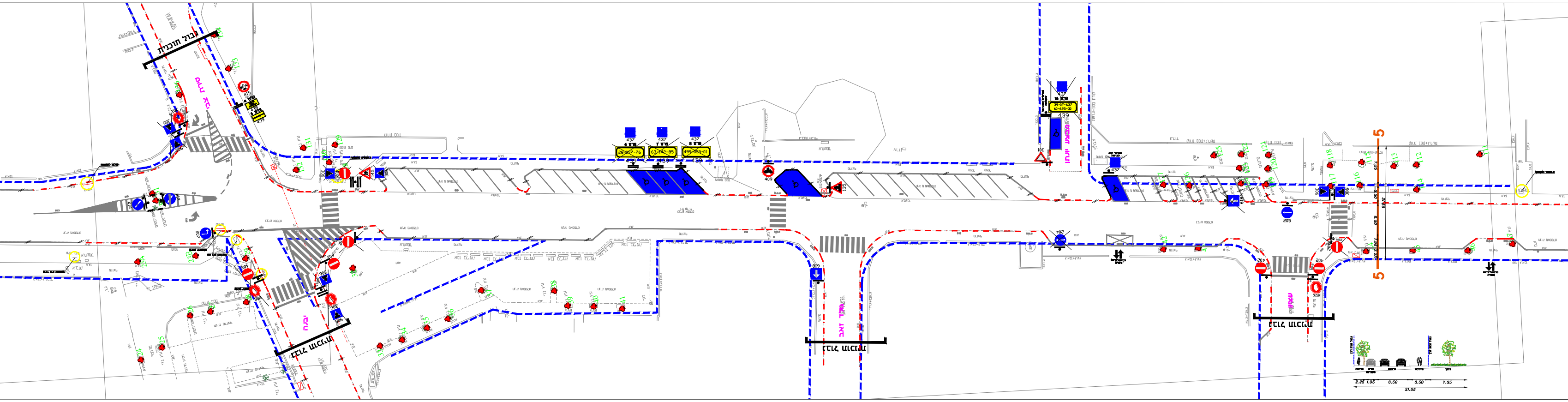
גבול תוכנית
גבול תוכנית
גבול תוכנית
גבול תוכנית
5
5
2.25 1.95 6.50 3.50 7.35
21.55

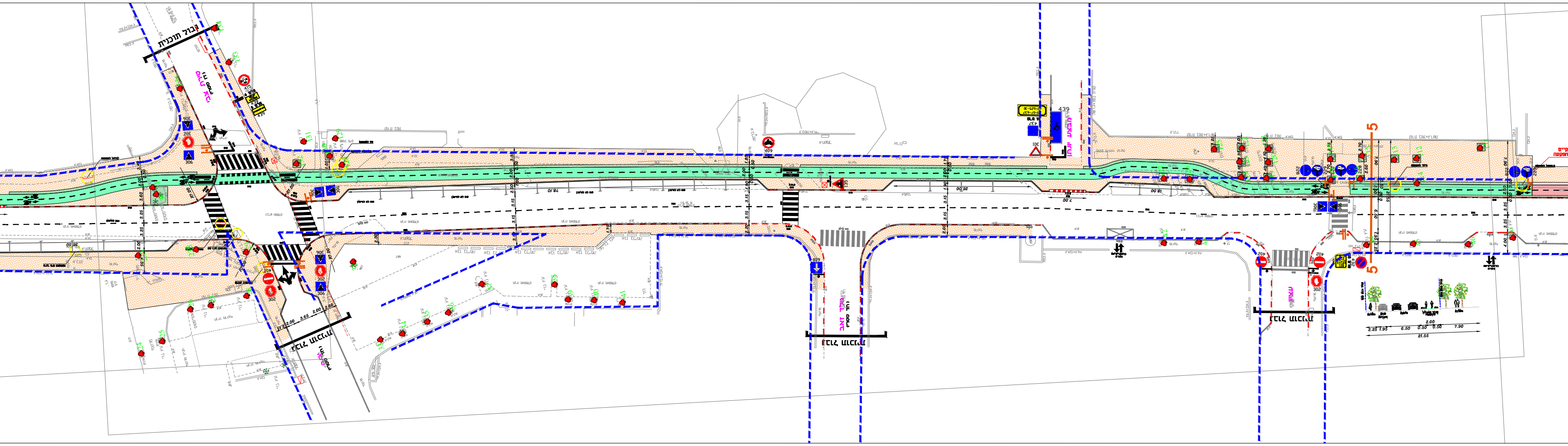
גבול תוכנית
גבול תוכנית
גבול תוכנית
גבול תוכנית
5
5
2.25 1.95 6.50 0.50 0.50 7.90
2.00
21.55

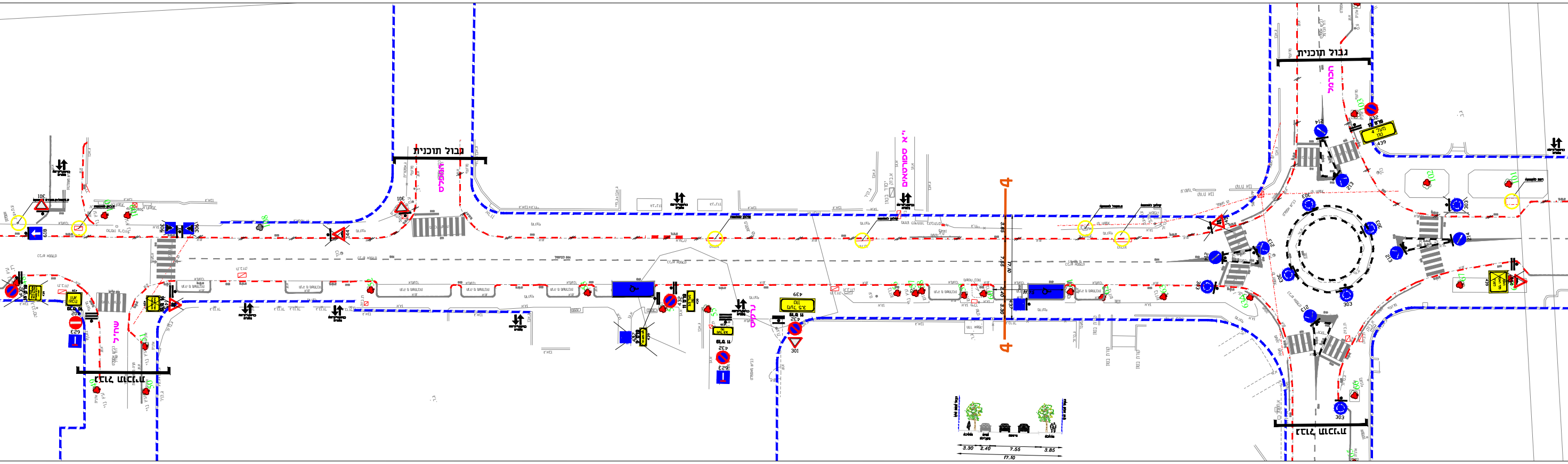
גבול תוכנית
המעפילים
הכרמל
שח"ל
רננים
4
3.30
2.40
7.55
3.85
17.10
301
432
439
623
3.5 מעל
טון
מעל 4
טון

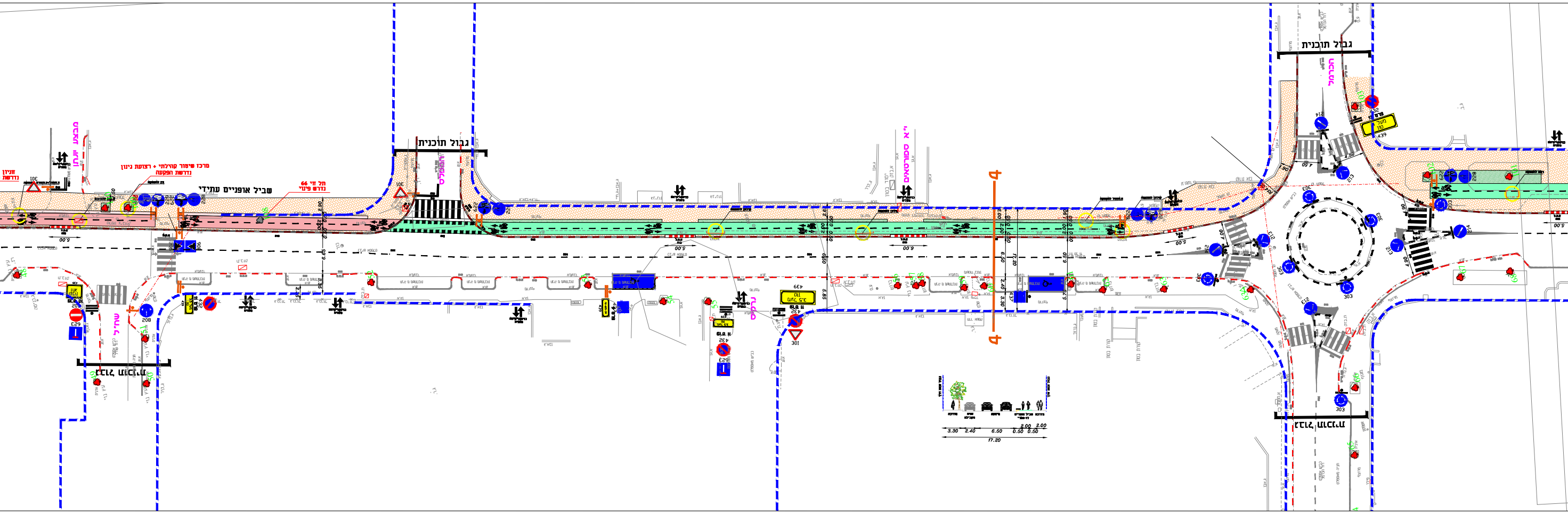
גבול תוכנית
המעפילים
הכרמל
שח"ל
רננים
מרכז שימור קהילתי + רצועת גינון
נדרשת הפקעה
שביל אופניים עתידי
תל חי 66
נדרש פינוי
4
2.90
6.65
6.00
3.30
2.40
6.50
0.50
0.50
2.00
2.00
17.20
301
432
439
623

מצב קיים

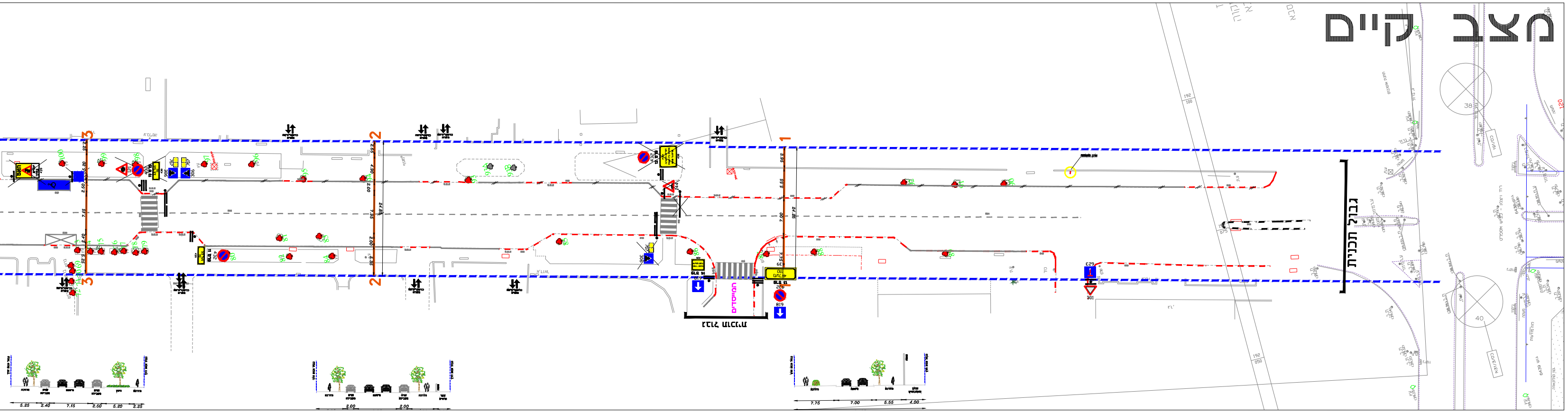
גבול תכנית
גבול תכנית

מצב מתוכנן

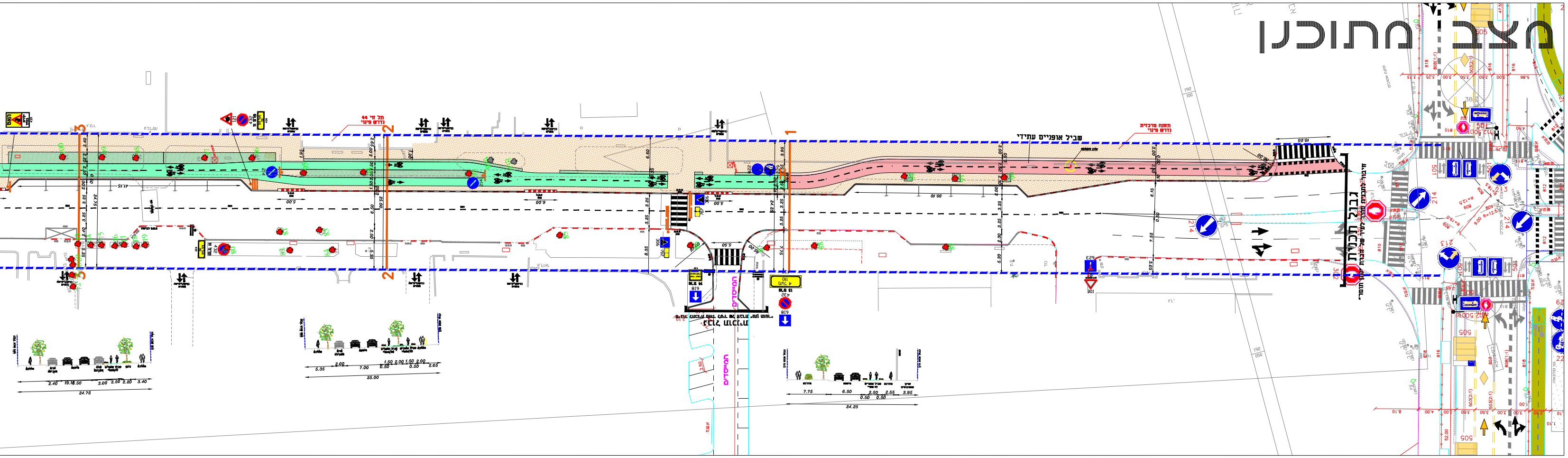
שביל אופניים עתידי
גבול תכנית
גבול תכנית

פרטים

פרט 1 (439)
החניה אסורה בין השעות
בימים א׳- ה׳
מ 07:30 עד 08:30
מ 12:00 עד 15:00
בימי ו׳
מ 07:30 עד 08:30
מ 11:30 עד 13:30

פרט 2 (439)
בימי הלימודים בין השעות
07:00 ל- 15:00

פרט 3
404-05-201

פרט 4 (439)
פרט לרכב
שירות
מטעם העירייה

פרט 5 (439)
פרט לאוטובוסים

פרט 6 (439)
28-097-76

פרט 7 (439)
63-142-85

פרט 8 (439)
499-055-01

פרט 9 (439)
72-225-39

פרט 10 (439)
שבת
וחג

פרט 11 (439)
מעל 3.5
טון

פרט 12 (439)
החניה
לפריקה ולטעינה
מותרת בין השעות
07:00 עד 09:00

פרט 13 (439)
מעל 4
טון

פרט 14 (439)
הסדרי תנועה
חדשים לפניך

פרט 15 (439)
לרכב
שמשקלו הכולל
עולה על 4 טון
ורכבים המוצעים
למכירה

פרט 16
39-07-637
60-625-30

פרט 17
בימי הלימודים בין השעות
07:00 ל- 15:00

מאזן חניה

מקטע	מס' חניות קיימות	מס' חניות מוצעות	מס' עצים להעתקה	מס' ארונות/עמודים להעתקה	מס' שוחות/קולטנים/תאים להתאמה
מאזן חניה - תל חי צפון					
רח' ויצמן -רח' הכרמל	36	24	1	1	0
רח' הכרמל - רח' שח"ל	11	11	0	1	3
רח' שח"ל - צומת טירת צבי/יבנה	48	28	0	4	1
צומת טירת צבי/יבנה - רח' אז"ר	18	14	0	1	6
רח' אז"ר - רח' בן יהודה	29	22	0	0	5
סה"כ	142	99	1	7	15

מקרא

תמרור קיים	
תמרור להצבה	
תמרור לביטול	
אבן שפה קיימת	
א.ש להצבה	
א.ש לביטול	
אבן עלייה לרכב	
שביל אופניים	🟩
שביל אופניים עתידי	🟥
עץ/שוחה להעתקה	○
מדרכה מוצעת	▨
רצועת גינון ותשתיות	▨
819 לא לסימון	

עדכון	תאור העדכון	תאריך
7	ביטול פסי האטה	17.06.19
6	הערות אגף התנועה	12.06.19
5	הערות אגף התנועה	13.05.19
4	הערות אגף התנועה	07.04.19
3	הערות אגף התנועה	31.03.19
2	שינוי תוואי לטובת עץ 151	28.03.19
1	הערות אגף התנועה	18.03.19

תרשים סביבה:

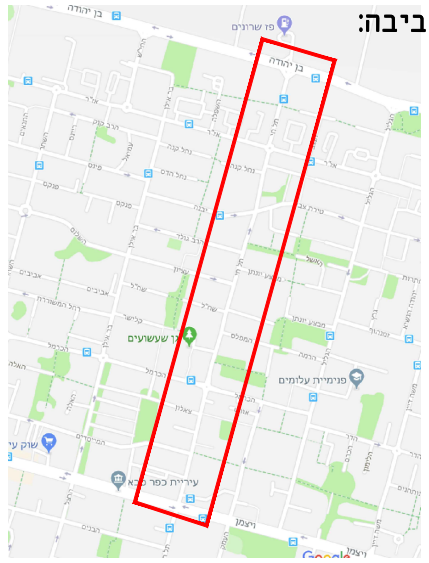
בן יהודה
פז שרונים
בן יהודה
עיריית כפר סבא
ויצמן
Google

שם הפרוייקט: **תל-חי צפון, כפר סבא**

מס. תכנית: PC-1002-15-1330

שם תכנית: תכנון שביל אופניים

מס שלב: -----

קנ״מ: 1:250

הוכן עבור: **אגף התנועה עיריית כפר-סבא**

לעיון ☐ לאישור ■ לביצוע ☐

מורן הנדסת דרכים בע״מ
טלפון: 077-4020510// פקס: 077-4020512
רמת החייל, ת״א, ת.ד 13312, מיקוד 6113201
office@mr-eng.co.il

תכנן: צליל סלמאן

בדק ואישר: שי מורן
מהנדס שי מורן מס' רשיון 107351 מורן הנדסת דרכים

תאריך: 12.06.19

מס׳ גליון:	כמות גליונות:
1	1

שם קובץ במחשב:
M- Tel-hai 12.06.19

הערה:הקבלן אחראי על כל המידות.
על הקבלן להודיע מיד למתכנן על כל סטיה במידות.
אין למדוד בק.מ. על התוכנית.